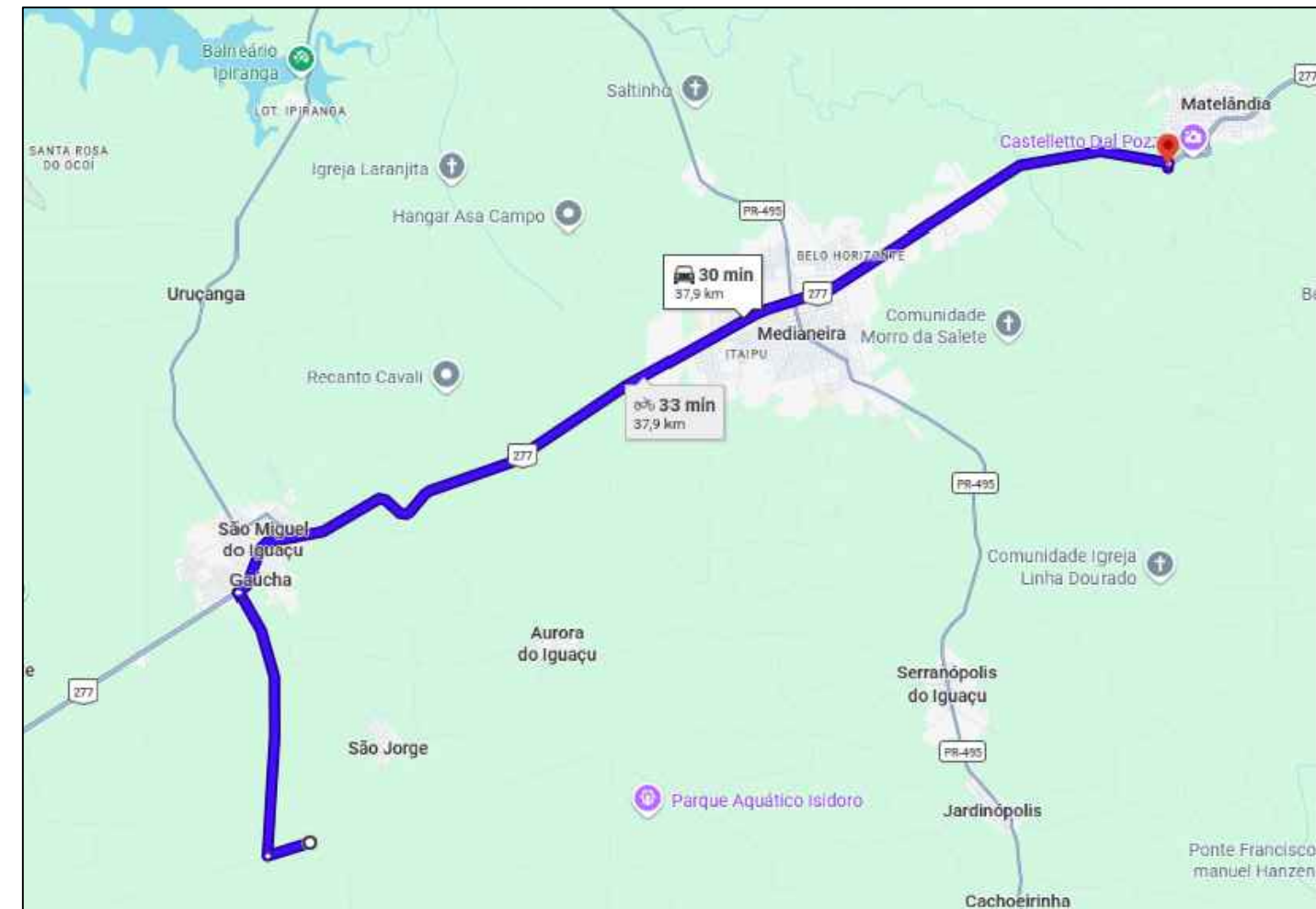
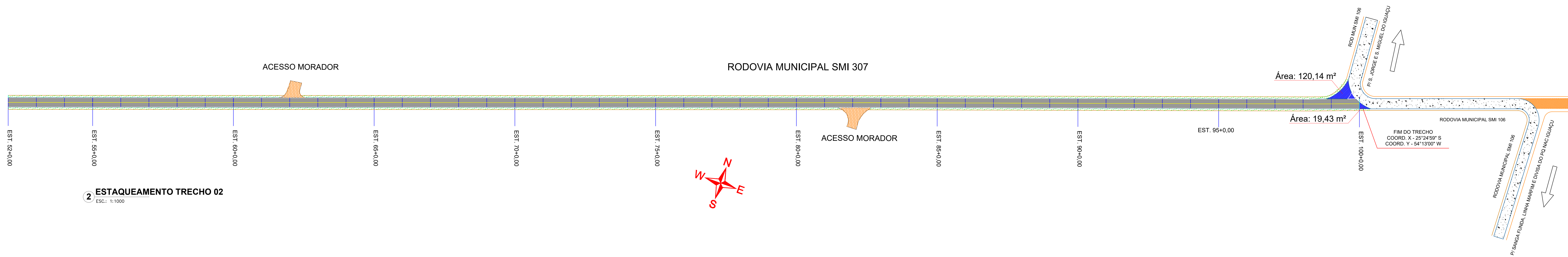
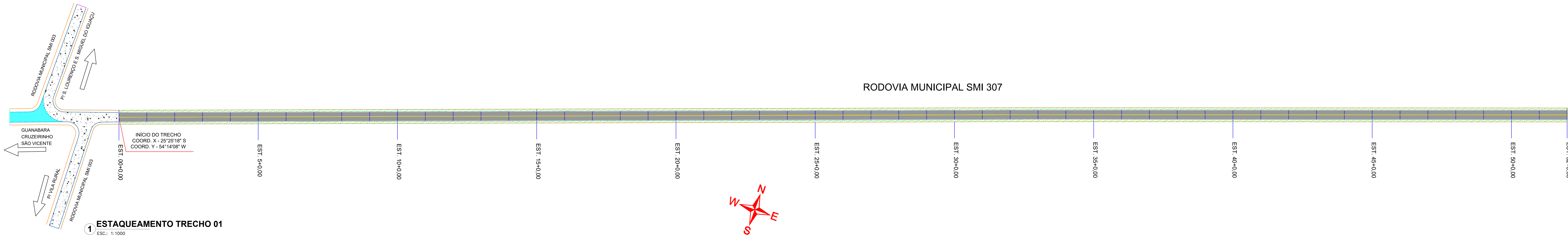


COORDENADAS SIRGAS UTM:	
INÍCIO DO TRECHO COORD. X - 25°25'18" S COORD. Y - 54°14'08" W	FIM DO TRECHO COORD. X - 25°24'59" S COORD. Y - 54°13'00" W
QUADRO DE QUANTIDADES	
ÁREA DE PAVIMENTAÇÃO C/ CBUQ	12.188,05 m²
LARGURA DA PAVIMENTAÇÃO	6 m
EXTENSÃO DO TRECHO	2.008,08 m
LARGURA DA BASE	7 m
LARGURA DA SUB-BASE	7 m
ÁREA DE GRAMA	4.016,16 m²

MUNICÍPIO DE SÃO MIGUEL DO IGUAÇU SECRETARIA DE PLANEJAMENTO

PROJETO DE PAVIMENTAÇÃO		
DATA: JANEIRO/2028	OBRA: PAVIMENTAÇÃO ASFÁLTICA EM CBUQ	CONTEÚDO: LOCALIZAÇÃO
LOCALIZAÇÃO: SÃO JORGE	CIDADE: SÃO MIGUEL DO IGUAÇU	
DESENHO: ALEXANDRE F B	TRECHO: SÃO JORGE A SÃO LOURENÇO	
	RODOVIA: RODOVIA MUNICIPAL SMI 307	

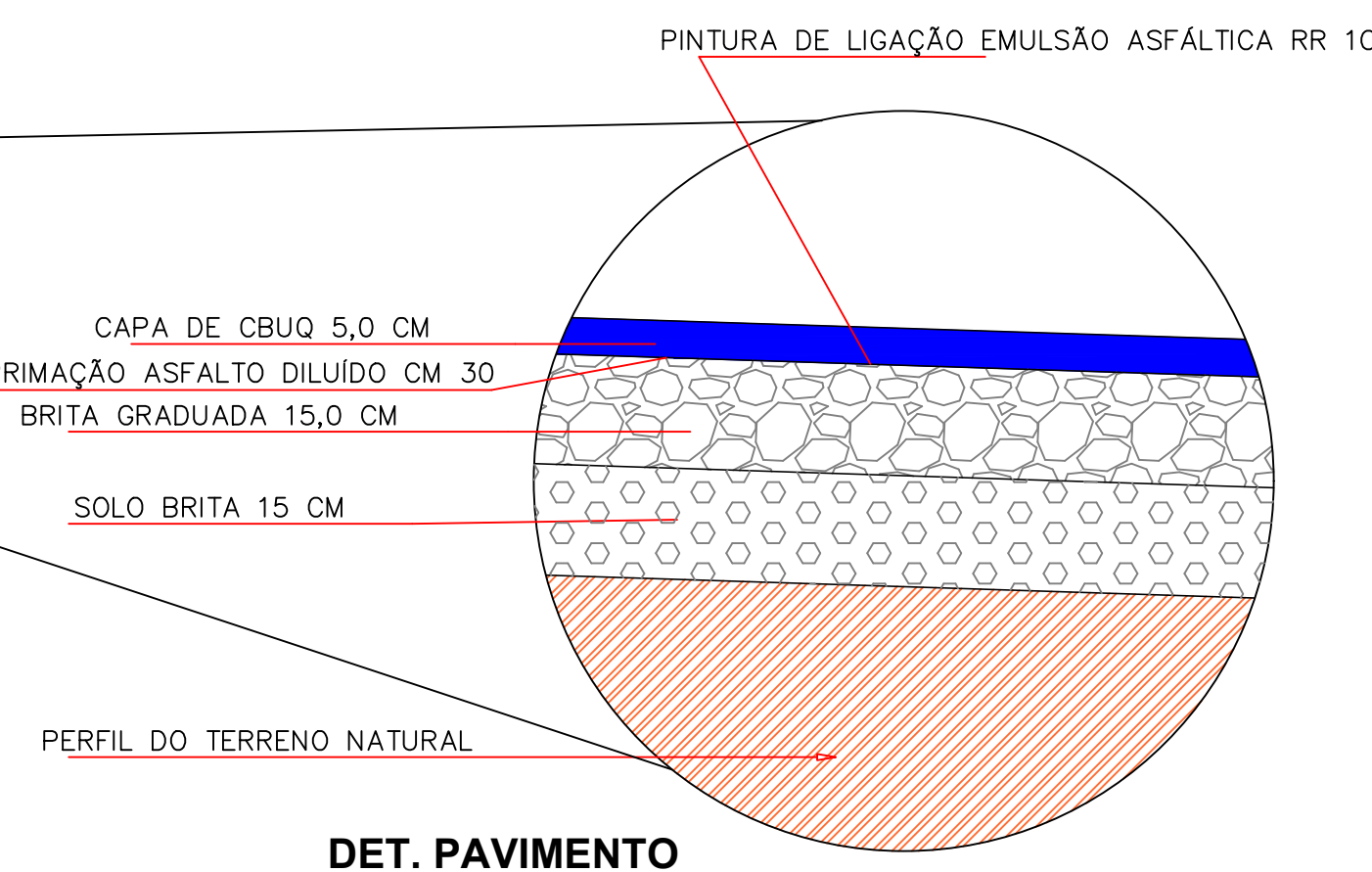
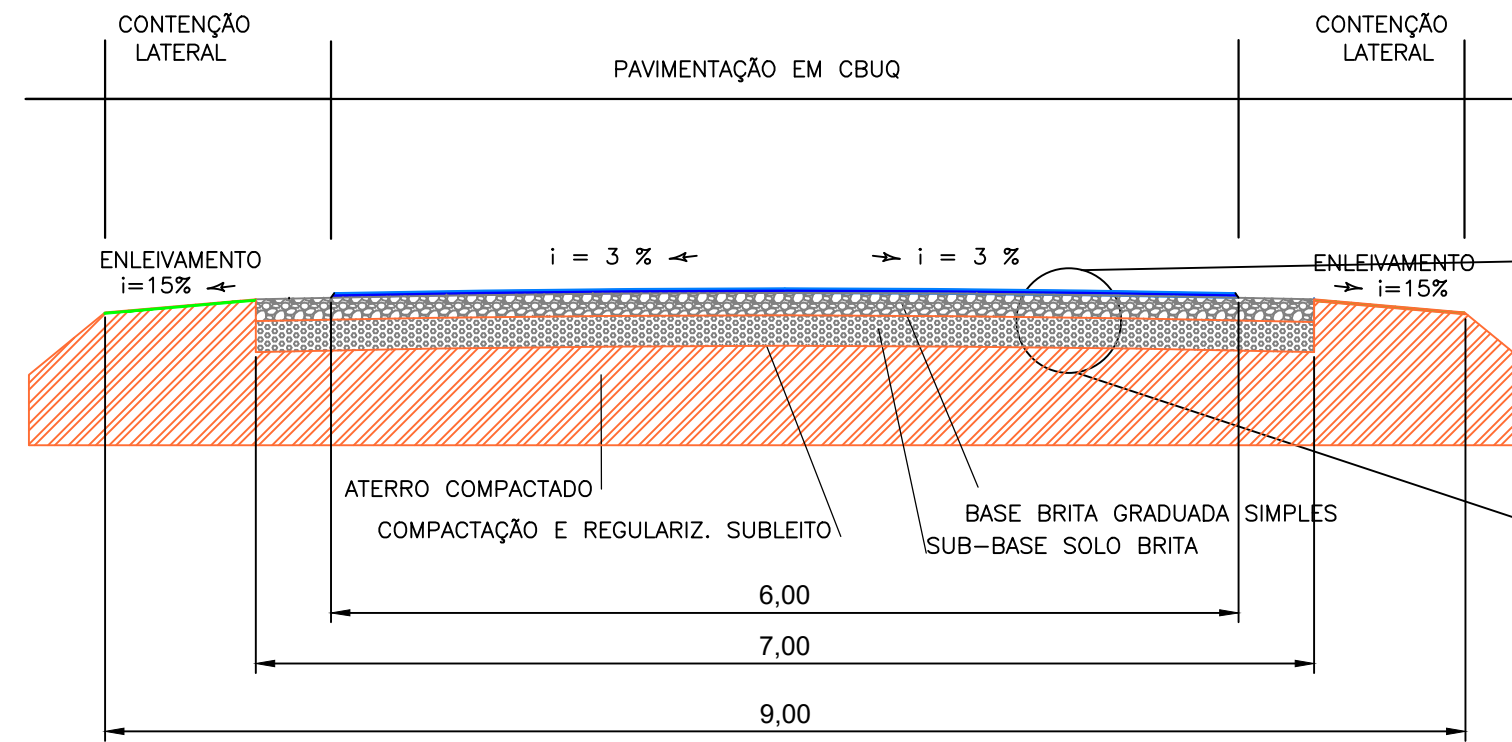
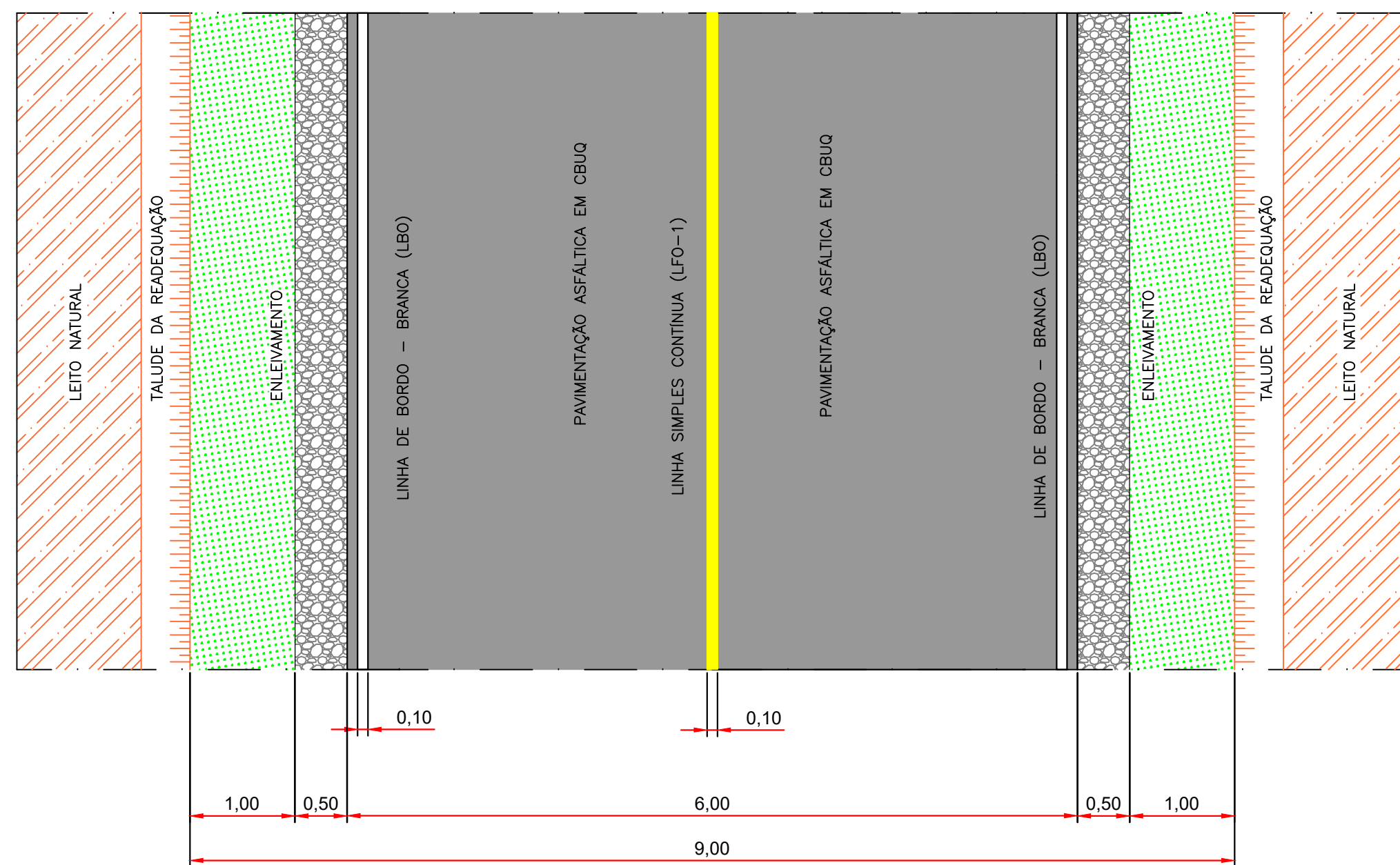
PROPRIETÁRIO	RESPONSÁVEL TÉCNICO
Assinado por: MUNICÍPIO DE SÃO MIGUEL DO IGUAÇU LUCIANO AMARAL NETO	Assinado por: MUNICÍPIO DE SÃO MIGUEL DO IGUAÇU Alexandre Feleli Batista



CÁLCULO DMT	
DIST. DA SAMP	17,40 Km
DIST. DA CONSPETRA	35,90 Km
DIST. DA ITATIBA	37,90 Km
DIST. DA BRITA FOZ	51,20 Km
MÉDIA DMT	35,60 Km

- PAVIMENTAÇÃO À EXECUTAR
- LFO-1: LINHA SIMPLES CONTÍNUA
- LBO: LINHA DE BORDO
- PISTA PAVIMENTADA (ASFALTO)
- CANTEIRO (VEGETAÇÃO)
- PAVIMENTO POLIÉDRICO EXISTENTE
- NÃO PAVIMENTADA

COORDENADAS SIRGAS UTM:	
INÍCIO DO TRECHO COORD. X - 25°25'18" S COORD. Y - 54°14'08" W	FIM DO TRECHO COORD. X - 25°24'59" S COORD. Y - 54°13'00" W
QUADRO DE QUANTIDADES	
ÁREA DE PAVIMENTAÇÃO C/ CBUQ	12.188,05 m²
LARGURA DA PAVIMENTAÇÃO	6 m
EXTENSÃO DO TRECHO	2.008,08 m
LARGURA DA BASE	7 m
LARGURA DA SUB-BASE	7 m
ÁREA DE GRAMA	4.016,16 m²



3 CROQUI DA VIA
ESQ.: 1:50

4 SEÇÃO TRANSVERSAL
ESQ.: 1:50

DET. PAVIMENTO



MUNICÍPIO DE SÃO MIGUEL DO IGUAÇU

SECRETARIA DE PLANEJAMENTO

PROJETO DE PAVIMENTAÇÃO

DATA:	JANEIRO/2028	OBRA:	PAVIMENTAÇÃO ASFÁLTICA EM CBUQ	CONTEÚDO:	ESTACQUEAMENTO TRECHO 01
LOCALIZAÇÃO:	SÃO MIGUEL DO IGUAÇU	CIDADE:	SÃO MIGUEL DO IGUAÇU	TRECHO 02	TRECHO 02
TRECHO:	SÃO JORGE A SÃO LOURENÇO	RODOVIA:	RODOVIA MUNICIPAL SMI 307	SEÇÃO TRANSVERSAL	SEÇÃO TRANSVERSAL
DESENHO:	ALEXANDRE F B	RODOVIA:	RODOVIA MUNICIPAL SMI 307	DMT	DMT

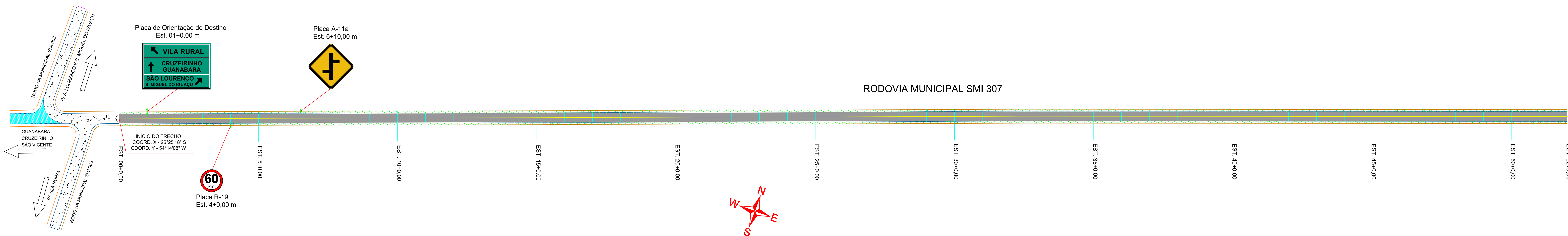
PROPRIETÁRIO: MUNICÍPIO DE SÃO MIGUEL DO IGUAÇU
Assinado por: 
LUCIANO APARECIDO NETO

RESPONSÁVEL TÉCNICO: MUNICÍPIO DE SÃO MIGUEL DO IGUAÇU
Assinado por: 
ALEXANDRE FELETTI BATISTA

MUNICÍPIO DE SÃO MIGUEL DO IGUAÇU
Rua Vitor Ometto, 31 - São Miguel do Iguaçu, PR
CNPJ: 17.328.409/0001-50

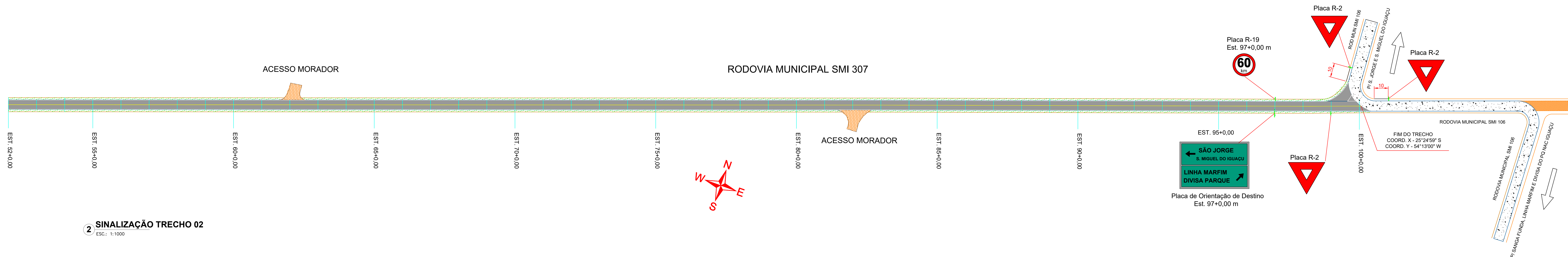
ALEXANDRE FELETTI BATISTA
Eng. Civil - CREA 230788/PR
PREFEITURA MUNICIPAL DE SÃO MIGUEL DO IGUAÇU

PRANCHA 02/05



1 SINALIZAÇÃO TRECHO 01

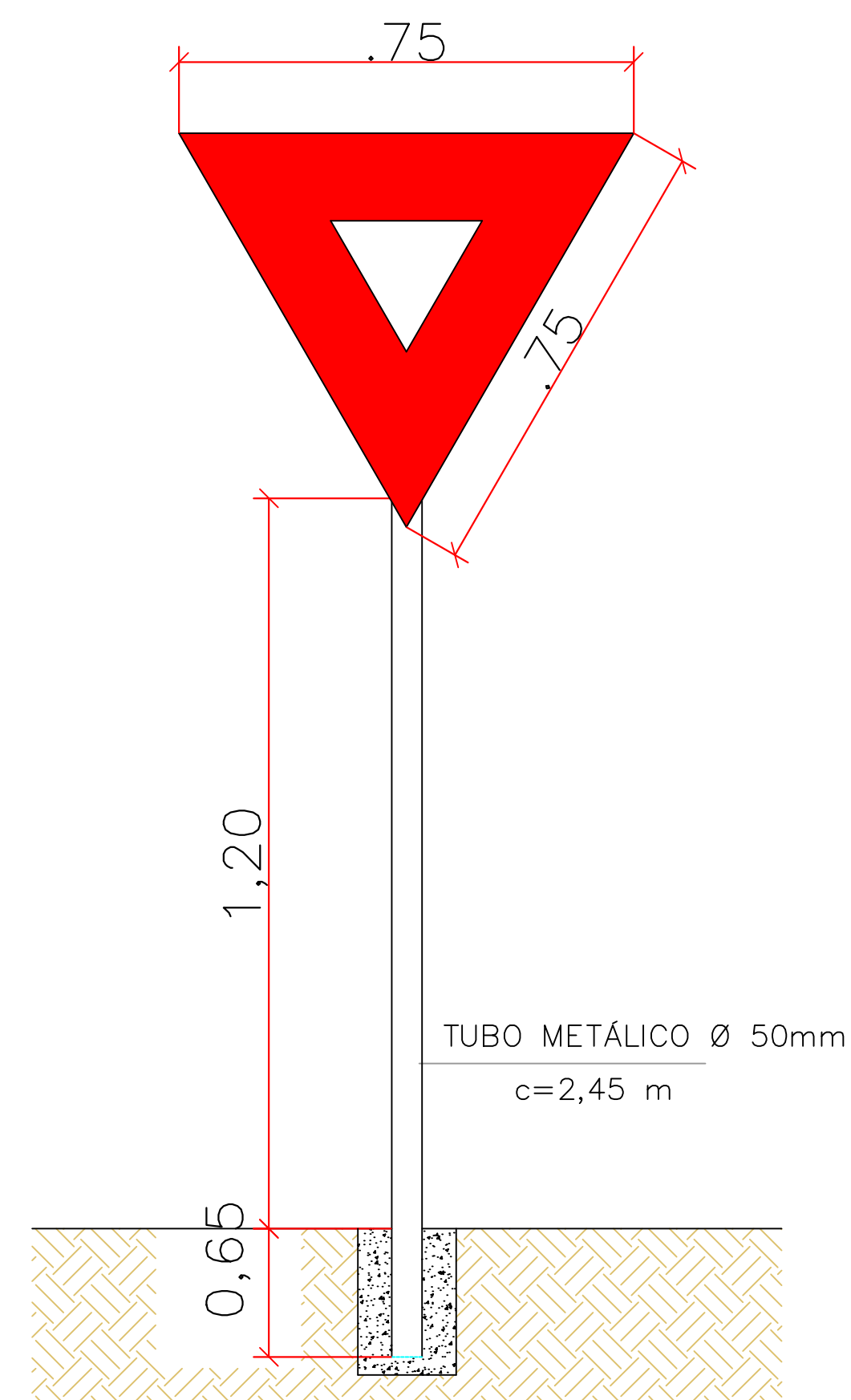
ESC.: 1:1000



2 SINALIZAÇÃO TRECHO 02

ESC.: 1:1000

ÁREA 0,30 m²



3 DETALHAMENTO DE PLACAS




PLACA COM SUPORTE DUPLO

PLACA COM SUPORTE SIMPLES

QUADRO DE QUANTIDADES		
PLACAS DE SINALIZAÇÃO - R-2 - DÊ A PREFERÊNCIA	0,25m²	03 UN
PLACAS DE SINALIZAÇÃO - A-11a - JUNÇÕES SUCESSIVAS CONTRÁRIAS, PRIMEIRA À ESQUERDA	0,36m²	01 UN
PLACAS DE ORIENTAÇÃO DE SENTIDO - SUPORTE DUPLO	1,50 m²	02 UN
PLACAS DE SINALIZAÇÃO - R-19 - 60 Km/h	0,45 m²	02 UN
SUPORTE EM TUBO METÁLICO PARA PLACAS DE SINALIZAÇÃO	2,45 m	10 UN
FAIXA DE SINALIZAÇÃO E PINTURA - LFO-1 LINHA SIMPLES CONTÍNUA - AMARELA	200,00 m²	
FAIXA DE SINALIZAÇÃO E PINTURA - LBO - LINHA DE BORDO - BRANCA	400,00 m²	

PAVIMENTAÇÃO À EXECUTAR
LFO-1: LINHA SIMPLES CONTÍNUA
LBO: LINHA DE BORDO
PISTA PAVIMENTADA (ASFALTO)
CANTEIRO (VEGETAÇÃO)
PAVIMENTO POLIÉDRICO EXISTENTE
NÃO PAVIMENTADA

COORDENADAS SIRGAS UTM:	
INÍCIO DO TRECHO COORD. X - 25°25'18" S COORD. Y - 54°14'08" W	FIM DO TRECHO COORD. X - 25°24'59" S COORD. Y - 54°13'00" W
QUADRO DE QUANTIDADES	
ÁREA DE PAVIMENTAÇÃO C/ CBUQ	12.188,05 m²
LARGURA DA PAVIMENTAÇÃO	6 m
EXTENSÃO DO TRECHO	2.008,08 m
LARGURA DA BASE	7 m
LARGURA DA SUB-BASE	7 m
ÁREA DE GRAMA	4.016,16 m²



MUNICÍPIO DE SÃO MIGUEL DO IGUAÇU

SECRETARIA DE PLANEJAMENTO

PROJETO DE PAVIMENTAÇÃO

DATA: JANEIRO/2028	OBRA: PAVIMENTAÇÃO ASFÁLTICA EM CBUQ	CONTEÚDO: SINALIZAÇÃO
LOCALIZAÇÃO: SÃO JORGE	CIDADE: SÃO MIGUEL DO IGUAÇU	TRECHO 01
DESENHO: ALEXANDRE F B	TRECHO: SÃO JORGE A SÃO LOURENÇO	TRECHO 02
	RODOVIA: RODOVIA MUNICIPAL SMI 307	DET. DE PLACAS

PROPRIETÁRIO

Assinado por:
MUNICÍPIO DE SÃO MIGUEL DO IGUAÇU
ALEXANDRE FELETTI BATISTA

MUNICÍPIO DE SÃO MIGUEL DO IGUAÇU
Rua Vitor Ometani, 81 - São Miguel do Iguaçu, PR
CNPJ: 79.204.499/0001-03

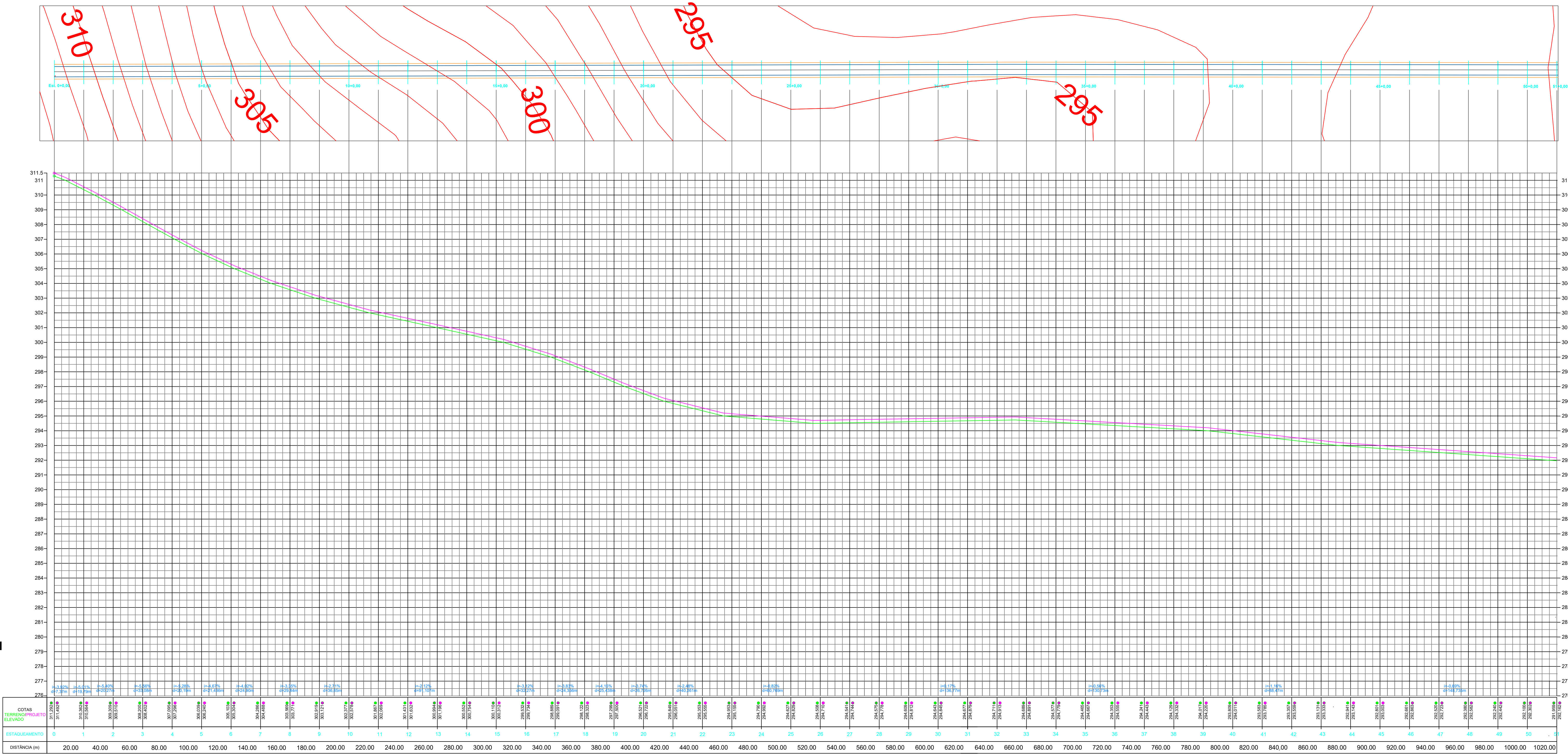
RESPONSÁVEL TÉCNICO

Assinado por:
ALEXANDRE FELETTI BATISTA

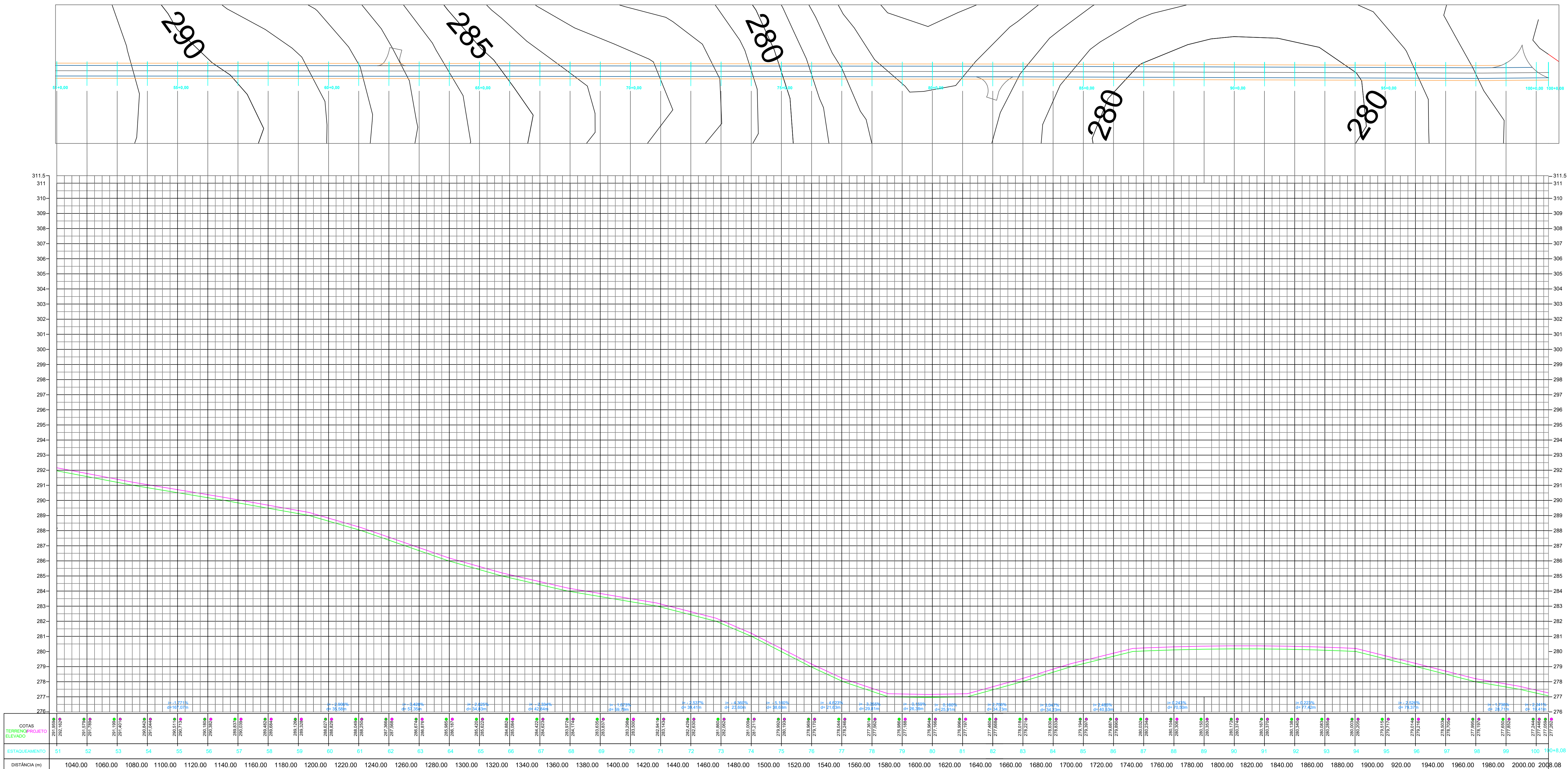
ALEXANDRE FELETTI BATISTA
Eng. Civil - CREA 270788/PR
PREFEITURA MUNICIPAL DE SÃO MIGUEL DO IGUAÇU

PRANCHA 03/05

1 PERFIL LONGITUDINAL TRECHO 01
ESC.: 1:1500



2 PERFIL LONGITUDINAL TRECHO 02
ESC.: 1:1500



COORDENADAS SIRGAS UTM:	
INÍCIO DO TRECHO COORD. X - 25°25'18" S COORD. Y - 54°14'08" W	FIM DO TRECHO COORD. X - 25°24'59" S COORD. Y - 54°13'00" W
QUADRO DE QUANTIDADES	
ÁREA DE PAVIMENTAÇÃO C/ CBUQ	12.188,05 m²
LARGURA DA PAVIMENTAÇÃO	6 m
EXTENSÃO DO TRECHO	2.008,08 m
LARGURA DA BASE	7 m
LARGURA DA SUB-BASE	7 m
ÁREA DE GRAMA	4.016,16 m²



MUNICÍPIO DE SÃO MIGUEL DO IGUAÇU

SECRETARIA DE PLANEJAMENTO

PROJETO DE PAVIMENTAÇÃO

DATA: JANEIRO/2028	OBRA: PAVIMENTAÇÃO ASFALTICA EM CBUQ	CONTEUDO: PERFIL LONGITUDINAL TRECHO 01 E 02
LOCALIZAÇÃO: SÃO JORGE	CIDADE: SÃO MIGUEL DO IGUAÇU	
DESENHO: ALEXANDRE F B	TRECHO: SÃO JORGE A SÃO LOURENÇO	
	RODOVIA: RODOVIA MUNICIPAL SMI 307	

PROPRIETÁRIO

 Assinado por:
MUNICÍPIO DE SÃO MIGUEL DO IGUAÇU
ALEXANDRE FELETTI BATISTA

RESPONSÁVEL TÉCNICO

 Assinado por:
MUNICÍPIO DE SÃO MIGUEL DO IGUAÇU
ALEXANDRE FELETTI BATISTA

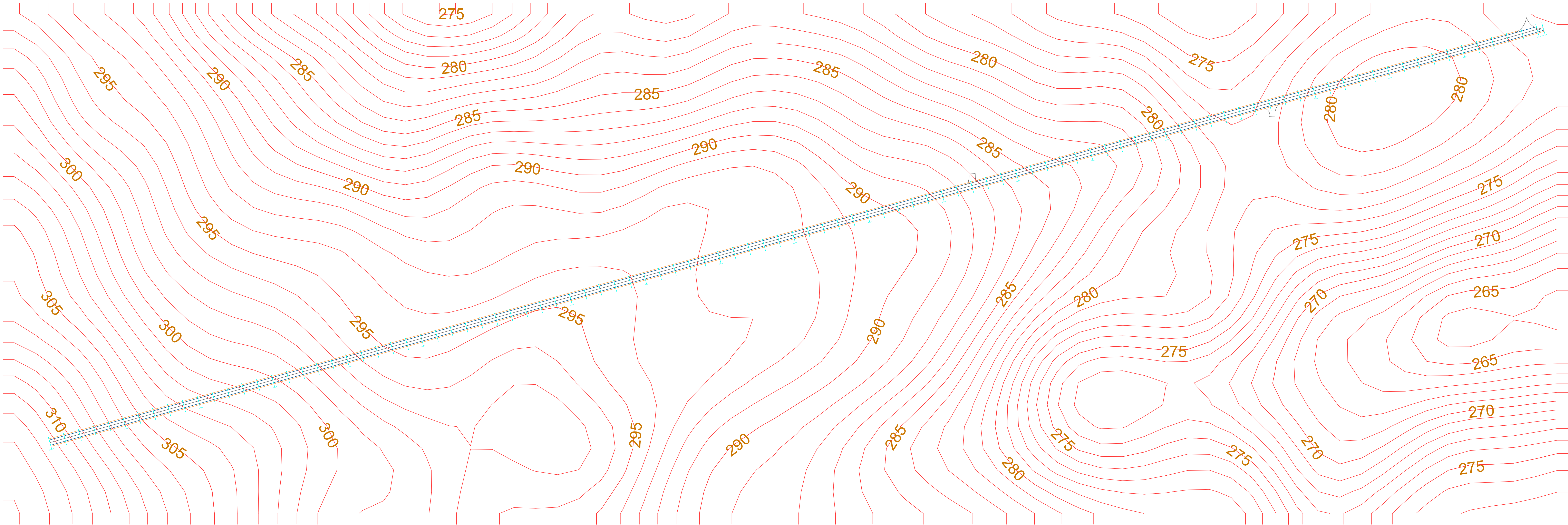

MUNICÍPIO DE SÃO MIGUEL DO IGUAÇU

Rua Vinte e Quatro de Abril, 11 - São Miguel do Iguaçu, PR
CNPJ: 17.928.488/0001-03

ALEXANDRE FELETTI BATISTA

Eng. CIVIL - CREA 210788/PR
PREFEITURA MUNICIPAL DE SÃO MIGUEL DO IGUAÇU

PRANCHA 04/05



1 TOPOGRAFIA DO TRECHO

ESC.: 1: 2000

COORDENADAS SIRGAS UTM:	
INÍCIO DO TRECHO COORD. X - 25°25'18" S COORD. Y - 54°14'08" W	FIM DO TRECHO COORD. X - 25°24'59" S COORD. Y - 54°13'00" W
QUADRO DE QUANTIDADES	
ÁREA DE PAVIMENTAÇÃO C/ CBUQ	12.188,05 m²
LARGURA DA PAVIMENTAÇÃO	6 m
EXTENSÃO DO TRECHO	2.008,08 m
LARGURA DA BASE	7 m
LARGURA DA SUB-BASE	7 m
ÁREA DE GRAMA	4.016,16 m²



MUNICÍPIO DE
SÃO MIGUEL DO IGUAÇU
SECRETARIA DE PLANEJAMENTO

PROJETO DE PAVIMENTAÇÃO

DATA: JANEIRO/2028	OBRA: PAVIMENTAÇÃO ASFALTICA EM CBUQ	CONTEUDO:
LOCALIZAÇÃO: SÃO JORGE	CIDADE: SÃO MIGUEL DO IGUAÇU	TOPOGRAFIA
TRECHO:	SÃO JORGE A SÃO LOURENÇO	
DESENHO: ALEXANDRE F B	RODOVIA: RODOVIA MUNICIPAL SMI 307	

PROPRIETÁRIO
Assinado por:
MUNICÍPIO DE SÃO MIGUEL DO IGUAÇU
LUCIANO APARECIDO NERES
24/01/2028 15:08:49

RESPONSÁVEL TÉCNICO
Assinado por:
MUNICÍPIO DE SÃO MIGUEL DO IGUAÇU
Alexandre Felelli Batista
24/01/2028 14:05:19

MUNICÍPIO DE SÃO MIGUEL DO IGUAÇU
Rua Vitor Othman, 91 - São Miguel do Iguaçu - PR
CNPJ: 79.359.499/0001-60

ALEXANDRE FELETTI BATISTA
Eng. CIVIL - CREA 2107880-PR
PREFEITURA MUNICIPAL DE SÃO MIGUEL DO IGUAÇU